

# Radler-Pass STATION

Neu: Jetzt auch in der App Actionbound!

**Wasserlehrpfad**

Stationscode: XXXXXX

QR-Code für Actionbound:















**DAS PEINER LAND**  
w|to Wirtschafts- und Tourismusfördergesellschaft Landkreis Peine mbH

[www.tourismus-peine.de](http://www.tourismus-peine.de)

## Radler-Pass Stationen 1 bis 12

An welchen Themenrouten die Stationen liegen, ist durch die fünf Symbole gekennzeichnet.

<b>Wasserlehrpfad</b> <span style="float: right;">★1</span>  Dorfplatz Wehnsen	<b>Korn- und Senfmühle</b> <span style="float: right;">★2</span>  Zum Reitplatz 10 Blumenhagen	<b>Malerhof Voigtholz</b> <span style="float: right;">★3</span>  Eichkamp 9 Voigtholz
<b>Grünes Klassenzimmer</b> <span style="float: right;">★4</span>  Meerdorfer Holz Wendeburg	<b>PflanzenEck Wense</b> <span style="float: right;">★5</span>  Dorfstr. 1 Wense	<b>Wald-Erlebnis-Pfad</b> <span style="float: right;">★6</span>  Zweidorfer Holz Wendeburg
<b>Auebad Wendeburg</b> <span style="float: right;">★7</span>  Meierholz 47 Wendeburg	<b>Restaurant &amp; Café Am Yachthafen</b> <span style="float: right;">★8</span>  Am Heidanger 1 Wedtlenstedt	<b>Hofladen und Café Wiedemann</b> <span style="float: right;">★9</span>  Breite Str. 1 (B1) Vechelde
<b>ZeitRäume Bodenstedt</b> <span style="float: right;">★10</span>  Hauptstr. 10 Bodenstedt	<b>Ausstellung „Lengede im Fokus der Welt“</b> <span style="float: right;">★11</span>  Vallstedter Weg 1 Lengede	<b>Naturbad Lengede</b> <span style="float: right;">★12</span>  Zum Sportpark 4 Lengede

Radler-Pass: Kontaktlose Teilnahme möglich, indem Sie selbständig den Stationscode eintragen!